

Federazione italiana delle Associazioni Scientifiche
per le Informazioni Territoriali e Ambientali



Associazione Italiana
di Cartografia



Associazione Italiana
di Telerilevamento



Programma

Conferenza Nazionale di Geomatica e Informazione Territoriale #ASITA2019
12-14 novembre, Centro Congressi della Stazione Marittima di Trieste

Martedì 12 novembre

9.30 Registrazione partecipanti

11.00 – 13.00 Sala Saturnia

SESSIONE INAUGURALE

Coordina Stefano Gandolfi, Presidente ASITA

Inaugurazione della Conferenza
Interventi delle Autorità

Apertura dei lavori
Interventi dei Presidenti delle Associazioni federate in ASITA


Intervento della Presidente del Consiglio Scientifico di ASITA

Interventi dei soggetti che hanno favorito la realizzazione della conferenza, dei rappresentanti delle attività delle Regioni, degli ordini professionali ed espositori

13.00 – 14.00 Intervallo

14.00 – 16.00 Sala Vulcania 2
SESSIONE PARALLELA 1
**La geomatica per il patrimonio culturale e il paesaggio. Conoscenza,
analisi e gestione**
Moderatrice Caterina Balletti, IUAV di Venezia

14.00 – 16.00 Sala Oceania
SESSIONE PARALLELA 2
**Creazione, integrazione e aggiornamento di database geo-spaziali
applicati alla cartografia, all'ambiente e alle infrastrutture civili**
Moderatrice Raffaella Cefalo, Università degli Studi di Trieste



Associazione Italiana
di Cartografia



Associazione Italiana
di Telerilevamento



Federazione italiana delle Associazioni Scientifiche
per le Informazioni Territoriali e Ambientali

14.00 – 18.30 Sala Marconi
CORSO a cura di I&S Informatica e Servizi
**Dal Porta a Porta alla Tariffa Puntuale: Metodi e Tecnologie per la Raccolta
dei Rifiuti in una città intelligente**
Relatore: Pierluigi Fedrizzi




16.00 – 16.30 Intervallo

16.30 – 18.00 Sala Saturnia
SESSIONE SPECIALE a cura del Consiglio Nazionale degli Ingegneri



16.30 – 18.30 Sala Vulcania 1
SESSIONE PARALLELA 3
**La Geomatica per la caratterizzazione e il monitoraggio del territorio e
dell'ambiente - parte 1**
Moderatrice Margherita Azzari, Università degli Studi di Firenze

16.30 – 18.30 Sala Vulcania 2
SESSIONE PARALLELA 4
Sistemi di Supporto alle Decisioni: Geospatial enablement + BIM
Moderatore Andrea Fiduccia, AMFM GIS Italia



Federazione italiana delle Associazioni Scientifiche
per le Informazioni Territoriali e Ambientali



Associazione Italiana
di Cartografia



Associazione Italiana
di Telerilevamento



16.30 – 18.30 Sala Oceania
SESSIONE PARALLELA 5
Dalla misura del territorio al territorio misurato
Moderatore Domenico Visintini, Università degli Studi di Udine


Mercoledì 13 novembre

09.00 – 11.00 Sala Saturnia
SESSIONE PARALLELA 6
Cartografia e toponomastica storica – parte 1
Moderatrice Carla Masetti, Università di Roma Tre

09.00 – 11.00 Sala Vulcania 1
SESSIONE PARALLELA 7
La Geomatica per la caratterizzazione e il monitoraggio del territorio e dell'ambiente – parte 2
Moderatrice Chiara Calligaris, Università degli Studi di Trieste

09.00 – 11.00 Sala Vulcania 2
SESSIONE PARALLELA 8
Smart Cities e Sostenibilità Urbana - parte 1
Moderatrice Chiara Garau, Università degli Studi di Cagliari

09.00 – 11.00 Sala Oceania
SESSIONE PARALLELA 9
Sensori remoti e di prossimità: accuratèzze geometriche e tematiche per il controllo del territorio
Moderatrice Eufemia Tarantino, Politecnico di Bari



Federazione italiana delle Associazioni Scientifiche
per le Informazioni Territoriali e Ambientali



Associazione Italiana
di Cartografia



Associazione Italiana
di Telerilevamento



09.00 – 11.00 Sala Marconi
WORKSHOP a cura del GISIG
**ARInfuse – Realtà Aumentata per la gestione delle reti
del sottosuolo**




11.00 – 11.30 Intervallo

11.30 – 13.30 Sala Saturnia
SESSIONE PLENARIA
Spatial Humanities
Moderatore: Bruno Gallegher, Università degli Studi di Trieste

11.30 – 13.30 Sala Marconi
Workshop a cura di I&S Informatica e Servizi
Toponomastica e Georeferenzazione proporzionale alla finalità
Relatore: Giuseppe Angelini, I&S Informatica e Servizi



13.30 – 14.30 Intervallo di colazione e assemblee Soci Associazioni



Federazione italiana delle Associazioni Scientifiche
per le Informazioni Territoriali e Ambientali

14.30 – 18.30 Sala Vulcania 1

WORKSHOP a cura di Area Science Park, coordinatore del progetto europeo SUPAIR, finanziato dal programma Interreg ADRION
Smart ideas for sustainable and low-carbon ports
Moderatore: Marco Mazzarino, IUAV



14.30 – 17.30


Sala Saturnia
SESSIONE SPECIALE a cura INSIEL
TBD
Moderatore: TBD



14.30 – 17.30

Sala Oceania
SESSIONE SPECIALE a cura del CISIS
Percorsi innovativi e partecipati per l'informazione geografica.
Le Regioni per una Governance multilivello
Moderatrice: Ambra Ciarapica, Regione Umbria





Federazione italiana delle Associazioni Scientifiche
per le Informazioni Territoriali e Ambientali



Associazione Italiana
di Cartografia



Associazione Italiana
di Telerilevamento



16.30 – 17.00 Intervallo

17.00 – 19.00 **SESSIONE PLENARIA POSTER**

Giovedì 14 novembre

09.00 – 11.00 Sala Saturnia
SESSIONE PARALLELA 10
Cartografia e toponomastica storica – parte 2
Moderatore Andrea Cantile, Istituto Geografico Militare

09.00 – 11.00 Sala Vulcania 1
SESSIONE PARALLELA 11
Database geotopografici e GIS a supporto della pianificazione e gestione del territorio
Moderatore Virgilio Cima, CISIS

09.00 – 11.00 Sala Vulcania 2
SESSIONE PARALLELA 12
Smart Cities e Sostenibilità Urbana - parte 2
Moderatore Giuseppe Borruso, Università degli Studi di Trieste

09.00 – 11.00 Sala Oceania
SESSIONE PARALLELA 13
Analisi e utilizzo di dati remoti di nuova generazione in contesti applicativi di monitoraggio e gestione del territorio
Moderatore Mariano Bresciani, CNR-IREA

09.00 – 11.00 Sala Marconi
SESSIONE PARALLELA 14
Infrastrutture di dati geografici e interoperabilità
Moderatore Gabriele Ciasullo, AGID

11.00 – 11.30 Intervallo



Associazione Italiana
di Cartografia



Associazione Italiana
di Telerilevamento



Federazione italiana delle Associazioni Scientifiche
per le Informazioni Territoriali e Ambientali

11.30 – 13.30

Sala Saturnia

SESSIONE PLENARIA a cura della Federazione ASITA

Sustainability and green economy

Moderatore: Enrico Borgogno, Università degli Studi di Torino

nel corso della sessione si svolgerà la premiazione “miglior poster 2019”

11.30 – 13.30

Sala Oceania

WORKSHOP a cura del Laboratorio SCHEMA del DICEA

**Le infrastrutture territoriali: sensori, tecniche di acquisizione,
integrazione e validazione delle informazioni geografiche**

Introduce: Grazia Tucci, Università degli Studi di Firenze