

Federazione italiana delle Associazioni Scientifiche
per le Informazioni Territoriali e Ambientali



Associazione Italiana
di Cartografia



Associazione Italiana
di Telerilevamento



Programma

Conferenza Nazionale di Geomatica e Informazione Territoriale #ASITA2019
12-14 novembre, Centro Congressi della Stazione Marittima di Trieste

Martedì 12 novembre

9.30 Registrazione partecipanti

11.00 – 13.00 Sala Saturnia

SESSIONE INAUGURALE

Coordina Stefano Gandolfi, Presidente ASITA

Inaugurazione della Conferenza
Interventi delle Autorità

Apertura dei lavori
Interventi dei Presidenti delle Associazioni federate in ASITA

Intervento della Presidente del Consiglio Scientifico di ASITA

Interventi dei soggetti che hanno favorito la realizzazione della conferenza, dei rappresentanti delle attività delle Regioni, degli ordini professionali ed espositori

13.00 – 14.00 Intervallo

14.00 – 16.00 Sala Vulcania 2
SESSIONE PARALLELA 1


**La geomatica per il patrimonio culturale e il paesaggio. Conoscenza,
analisi e gestione**

Moderatrice Caterina Balletti, IUAV di Venezia

14.00 – 16.00 Sala Oceania
SESSIONE PARALLELA 2

**Creazione, integrazione e aggiornamento di database geo-spaziali
applicati alla cartografia, all'ambiente e alle infrastrutture civili**

Moderatrice Raffaella Cefalo, Università degli Studi di Trieste



Federazione italiana delle Associazioni Scientifiche
per le Informazioni Territoriali e Ambientali



Associazione Italiana
di Cartografia



Associazione Italiana
di Telerilevamento



14.00 – 18.30

Sala Marconi

CORSO a cura di I&S Informatica e Servizi

Dal Porta a Porta alla Tariffa Puntuale: Metodi e Tecnologie per la Raccolta dei Rifiuti in una città intelligente

Relatore: Pierluigi Fedrizzi, I&S Informatica e Servizi



14.00 – 16.00

Sala Vulcania 1

WORKSHOP a cura di Planetek Italia

Dai dati satellitari ai geo-analytics: il monitoraggio continuativo del territorio e delle infrastrutture critiche

Relatori Giuseppe Forenza e Massimo Zotti, Planetek Italia



16.00 – 16.30 Intervallo



Federazione italiana delle Associazioni Scientifiche
per le Informazioni Territoriali e Ambientali



Associazione Italiana
di Cartografia



Associazione Italiana
di Telerilevamento



16.30 – 18.00 Sala Saturnia
SESSIONE SPECIALE a cura del Consiglio Nazionale degli Ingegneri



CONSIGLIO NAZIONALE
DEGLI INGEGNERI


16.30 – 18.30 Sala Vulcania 1
SESSIONE PARALLELA 3
La Geomatica per la caratterizzazione e il monitoraggio del territorio e dell'ambiente - parte 1
Moderatrice Margherita Azzari, Università degli Studi di Firenze

16.30 – 18.30 Sala Vulcania 2
SESSIONE PARALLELA 4
Sistemi di Supporto alle Decisioni: Geospatial enablement + BIM
Moderatore Andrea Fiduccia, AMFM GIS Italia

16.30 – 18.30 Sala Oceania
SESSIONE PARALLELA 5
Dalla misura del territorio al territorio misurato
Moderatore Domenico Visintini, Università degli Studi di Udine

Mercoledì 13 novembre

09.00 – 11.00 Sala Saturnia
SESSIONE PARALLELA 6
Cartografia e toponomastica storica - parte 1
Moderatrice Carla Masetti, Università di Roma Tre



Federazione italiana delle Associazioni Scientifiche
per le Informazioni Territoriali e Ambientali



Associazione Italiana
di Cartografia



Associazione Italiana
di Telerilevamento



09.00 – 11.00 Sala Vulcania 1
SESSIONE PARALLELA 7
La Geomatica per la caratterizzazione e il monitoraggio del territorio e dell'ambiente – parte 2
Moderatrice Chiara Calligaris, Università degli Studi di Trieste


09.00 – 11.00 Sala Vulcania 2
SESSIONE PARALLELA 8
Smart Cities e Sostenibilità Urbana - parte 1
Moderatrice Chiara Garau, Università degli Studi di Cagliari

09.00 – 11.00 Sala Oceania
SESSIONE PARALLELA 9
Sensori remoti e di prossimità: accuratezze geometriche e tematiche per il controllo del territorio
Moderatrice Eufemia Tarantino, Politecnico di Bari

09.00 – 11.00 Sala Marconi
WORKSHOP a cura del GISIG
ARInfuse – Realtà Aumentata per la gestione delle reti del sottosuolo



11.00 – 11.30 Intervallo



Federazione italiana delle Associazioni Scientifiche
per le Informazioni Territoriali e Ambientali



Associazione Italiana
di Cartografia



Associazione Italiana
di Telerilevamento



11.30 – 13.30 Sala Saturnia
SESSIONE PLENARIA
Spatial Humanities
Moderatore: Bruno Callegher, Università degli Studi di Trieste


11.30 – 13.30 Sala Marconi
Workshop a cura di I&S Informatica e Servizi
Toponomastica e Georeferenzazione proporzionale alla finalità
Relatore: Giuseppe Angelini, I&S Informatica e Servizi



13.30 – 14.30 Intervallo di colazione e assemblee Soci Associazioni

14.30 – 18.30 Sala Vulcania 1
WORKSHOP a cura di Area Science Park, coordinatore del progetto europeo
SUPAIR, finanziato dal programma Interreg ADRION
Smart ideas for sustainable and low-carbon ports
Moderatore: Marco Mazzarino, IUAV





Associazione Italiana
di Cartografia



Associazione Italiana
di Telerilevamento



Federazione italiana delle Associazioni Scientifiche
per le Informazioni Territoriali e Ambientali

14.30 – 16.30

Sala Saturnia

SESSIONE SPECIALE a cura di Regione Autonoma Friuli Venezia Giulia e Insiel
S.p.A.

**Friuli Venezia Giulia. Dati, strumenti cartografici e servizi digitali:
come valorizzare le informazioni geografiche al servizio del territorio**



14.30 – 17.30

Sala Oceania

SESSIONE SPECIALE a cura del CISIS

Percorsi innovativi e partecipati per l'informazione geografica.


Le Regioni per una Governance multilivello

Moderatrice: Ambra Ciarapica, Regione Umbria



16.30 – 17.00 Intervallo

17.00 – 19.00 **SESSIONE PLENARIA POSTER**



Federazione italiana delle Associazioni Scientifiche
per le Informazioni Territoriali e Ambientali



Associazione Italiana
di Cartografia




Associazione Italiana
di Telerilevamento



Giovedì 14 novembre

- 09.00 – 11.00 Sala Saturnia
SESSIONE PARALLELA 10
Cartografia e toponomastica storica – parte 2
Moderatore Andrea Cantile, Istituto Geografico Militare
- 09.00 – 11.00 Sala Vulcania 1
SESSIONE PARALLELA 11
Database geotopografici e GIS a supporto della pianificazione e gestione del territorio
Moderatore Virgilio Cima, CISIS
- 09.00 – 11.00 Sala Vulcania 2
SESSIONE PARALLELA 12
Smart Cities e Sostenibilità Urbana - parte 2
Moderatore Giuseppe Borruso, Università degli Studi di Trieste
- 09.00 – 11.00 Sala Oceania
SESSIONE PARALLELA 13
Analisi e utilizzo di dati remoti di nuova generazione in contesti applicativi di monitoraggio e gestione del territorio
Moderatore Mariano Bresciani, CNR-IREA
- 09.00 – 11.00 Sala Marconi
SESSIONE PARALLELA 14
Infrastrutture di dati geografici e interoperabilità
Moderatore Gabriele Ciasullo, AGID
- 11.00 – 11.30 Intervallo
- 11.30 – 13.30 Sala Saturnia
SESSIONE PLENARIA a cura della Federazione ASITA
Sustainability and green economy
Moderatore: Enrico Borgono, Università degli Studi di Torino

nel corso della sessione si svolgerà la premiazione “miglior poster 2019”



Associazione Italiana
di Cartografia



Associazione Italiana
di Telerilevamento



Federazione italiana delle Associazioni Scientifiche
per le Informazioni Territoriali e Ambientali

11.30 – 13.30

Sala Oceania

WORKSHOP a cura del Laboratorio SCHEMA del DICEA

**Le infrastrutture territoriali: sensori, tecniche di acquisizione,
integrazione e validazione delle informazioni geografiche**

Introduce: Grazia Tucci, Università degli Studi di Firenze